

【 家串小学校 】 通学路危険箇所点検表(防犯の観点含む)

点検日 2025/10/20

| 番号 | 危険箇所住所 | 目標物 | 道路別 | | | | 選定理由(どう危険なのか) | 対応関係機関 | | | | | 対応策 | |
|----|---------------------|--|-----|----|----|-----|---|--------|----|-------|---|---|--------------------|-----|
| | | | 国道 | 県道 | 町道 | その他 | | 教育委員会 | 警察 | 道路管理者 | | | | その他 |
| | | | | | | | | | | 国 | 県 | 町 | | |
| 1 | 愛南町家串 (町道家串西ノ谷線) | JAえひめ南 家串出張所 | | | ○ | | 側溝の縁および道が破損して陥没しているため児童が登校する際に転倒する恐れがある。(写真1) | | | | | ○ | 【建設課】 補修を実施します。 | |
| 2 | | | | | | | | | | | | | | |
| 写真 | 1 | <div></div> | | | | | | | | | | | | |

【 柏小学校 】 通学路危険箇所点検表(防犯の観点含む)

点検日 2025/10/20

| 番号 | 危険箇所住所 | 目標物 | 道路別 | | | | 選定理由(どう危険なのか) | 対応関係機関 | | | | | 対応策 | |
|----|------------------|---------------------------|-----|----|----|-----|---|--------|----|-------|---|---|--------------------------|-----|
| | | | 国道 | 県道 | 町道 | その他 | | 教育委員会 | 警察 | 道路管理者 | | | | その他 |
| | | | | | | | | | | 国 | 県 | 町 | | |
| 1 | 愛南町柏 (町道柏柏崎線) | ヘアースタジオ 允暉前から高橋商店前にかけて | | | ○ | | 通学路の歩道の線が消えかけている。ヘアースタジオ允暉側から緩いカーブとなっており、通学児童の登下校に危険を感じる。 | | | | | ○ | 【建設課】 白線の引き直しを実施予定です。 | |
| 2 | | | | | | | | | | | | | | |

1

ヘアースタジオ

至 高橋商店

写真

【 平城小学校 】 通学路危険箇所点検表(防犯の観点含む)

点検日 2025/10/22

| 番号 | 危険箇所住所 | 目標物 | 道路別 | | | | 選定理由(どう危険なのか) | 対応関係機関 | | | | | 対応策 | |
|----|-----------------------|-----------------|-----|----|----|-----|---|--------|----|-------|---|---|---|-----|
| | | | 国道 | 県道 | 町道 | その他 | | 教育委員会 | 警察 | 道路管理者 | | | | その他 |
| | | | | | | | | | | 国 | 県 | 町 | | |
| 1 | 御荘平城八幡野 (町道平城八幡野線) | 宇和島自動車 八幡停留所 | | | ○ | | 車道の端(歩道のそば)に凹凸があり、雨天時水たまりになって児童に水がかかることがある。 | | | | | ○ | 【建設課】 舗装補修工事を実施予定です。 | |
| 2 | 御荘平城馬瀬 (町道八幡野馬瀬線) | 御荘生コン前 道路 | | | ○ | | 車道の端(歩道のそば)に凹凸があり、雨天時水たまりになって児童に水がかかることがある。 | | | | | ○ | 【建設課】 本箇所については、現在舗装の補修等計画してないのが現状です。 補修等対策可能であれば実施しますが、豪雨時の通行の際には、十分気を付けるほかルート変更等検討して下さい。 | |

1



2



写真

【 城辺小学校 】 通学路危険箇所点検表(防犯の観点含む)

点検日 2025/10/18

| 番号 | 危険箇所住所 | 目標物 | 道路別 | | | | 選定理由(どう危険なのか) | 対応関係機関 | | | | | 対応策 | |
|----|-------------------------------------|-----------------------|-----|----|----|-----|--------------------|--------|----|-------|---|---|--------------------------|-----|
| | | | 国道 | 県道 | 町道 | その他 | | 教育委員会 | 警察 | 道路管理者 | | | | その他 |
| | | | | | | | | | | 国 | 県 | 町 | | |
| 1 | 愛南町城辺(伊勢町) (町道伊勢町線～ 町道城辺小学校線) | 小学校前の横断歩道から三叉路(交差点)まで | | | ○ | | 白線が消えかけている。 | | | | | ○ | 【建設課】 白線の引き直しを実施予定です。 | |
| 2 | 愛南町城辺乙 (町道山の下三島線) | 栞庵橋から三島団地方面 | | | ○ | | 草が茂っていて、見通しが非常に悪い。 | | | | | ○ | 【建設課】 対策検討します。 | |
| 3 | | | | | | | | | | | | | | |

写真

1

2

点検日 2025/10/24






写真

点検日 2025/7/18
9/5

写真

【 城辺中学校 】 通学路危険箇所点検表(防犯の観点含む)

点検日 2025/10/18

| 番号 | 危険箇所住所 | 目標物 | 道路別 | | | | 選定理由(どう危険なのか) | 対応関係機関 | | | | | 対応策 | |
|----|--|--|---|---|---|-----|---|--------|----|-------|---|---|--|-----|
| | | | 国道 | 県道 | 町道 | その他 | | 教育委員会 | 警察 | 道路管理者 | | | | その他 |
| | | | | | | | | | | 国 | 県 | 町 | | |
| 1 | 愛南町緑乙257番地付近、学校給食センターから城辺方面に約300m間 | 学校給食センター | | ○ | | | 約300mの間、両側それぞれの歩道が切れており、自転車通学生の登下校に危険を感じる。 | | | | ○ | | 【愛南土木】歩道整備を行います。令和7年度は用地調査及び橋梁設計を進めます。 | |
| 2 | 愛南町城辺乙(北裡) | 栞庵橋 | | | ○ | | 栞庵橋の北側、三島団地方面からの道と県道の合流地点の停止線が消えかかっており、通学生徒の登下校に危険を感じる。 | | ○ | | | | 【愛南警察】補修上申済み。 | |
| 3 | 愛南町御荘平山 | 平山自動車マルエムフルーツアイランド | ○ | | | | 平山自動車向かいの北側の歩道(大成建設工事作業所辺りから西に向かって約500mの間)に植物が生い茂っている箇所が複数あり、自転車通学生の登下校に危険を感じる。 | | | ○ | | | 【国土交通省】10月27日の週で除草を実施済み。 | |
| 写真 | | | | | | | | | | | | | | |
| | <div>1</div>  | <div>2</div>  | <div>3</div>  |  |  | | | | | | | | | |

点検日 2025/10/21

点検日 2025/10/21

| 番号 | 危険箇所住所 | 目標物 | 道路別 | | | | 選定理由(どう危険なのか) | 対応関係機関 | | | | | 対応策 | |
|----|--|-----|-----|----|----|-----|----------------------------|--------|----|-------|---|---|--------------------------------------|-----|
| | | | 国道 | 県道 | 町道 | その他 | | 教育委員会 | 警察 | 道路管理者 | | | | その他 |
| | | | | | | | | | | 国 | 県 | 町 | | |
| 1 | 篠山公園線を正木下集会所から約500m学校側に向かって進んだ場所。広域農道との交差点までの山側。 | | | ○ | | | 雨が降ったとき山から石や小枝が落ちてくることがある。 | | | | ○ | | 【愛南土木】 小中学校の統廃合後の通学状況を確認して、検討します。 | |
| 2 | | | | | | | | | | | | | | |

1

写真