

【 家串小学校 】 通学路危険箇所点検表(防犯の観点含む)

点検日 2025/5/23

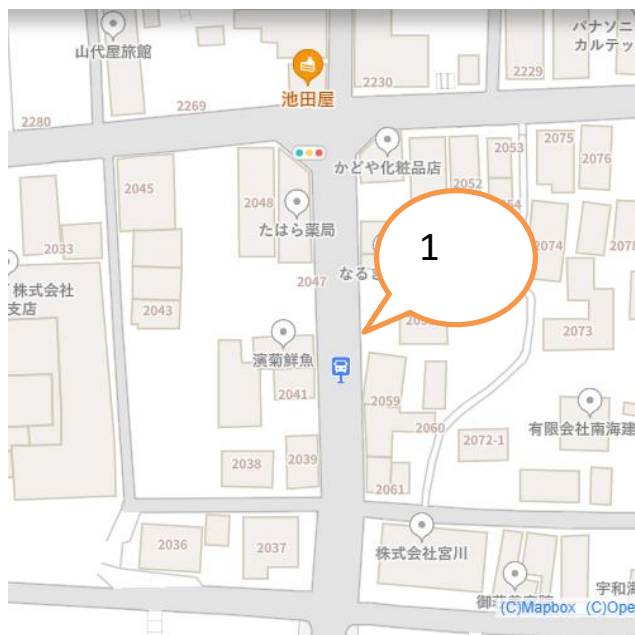
| 番号 | 危険箇所住所 | 目標物 | 道路別 | | | | 選定理由(どう危険なのか) | 対応関係機関 | | | | | 対応策 | |
|----|------------------------------------------------------------------------------------|-------------------------------------------------------------------------------------|-----|----|--------------------------------------------------------------------------------------|-----|----------------------------------------------------------------------------|--------|----|-------|---|---|-----|---------------------|
| | | | 国道 | 県道 | 町道 | その他 | | 教育委員会 | 警察 | 道路管理者 | | | | その他 |
| | | | | | | | | | | 国 | 県 | 町 | | |
| 1 | 愛南町家串 | 家串小学校 | | | ○ | | 側溝の中に土砂が堆積しており、排水機能が低下し、大きな水たまりができる。そのため、雨天時には児童の登下校に支障をきたしている。(写真1、2、地図3) | | | | | ○ | | 【建設課】 土砂撤去を実施する。 |
| 2 | | | | | | | | | | | | | | |
| 写真 | | | | | | | | | | | | | | |
| | 1 | 2 | | | 3 | | | | | | | | | |
| |  |  | | |  | | | | | | | | | |

【 平城小学校 】 通学路危険箇所点検表(防犯の観点含む)

点検日 2025/5/23

| 番号 | 危険箇所住所 | 目標物 | 道路別 | | | | 選定理由(どう危険なのか) | 対応関係機関 | | | | | 対応策 | |
|----|---------|-----------|-----|----|----|-----|--------------------------------------------------|--------|----|-------|---|---|-----|--------------------------------------------------------------------------------------|
| | | | 国道 | 県道 | 町道 | その他 | | 教育委員会 | 警察 | 道路管理者 | | | | その他 |
| | | | | | | | | | | 国 | 県 | 町 | | |
| 1 | 愛南町御荘平城 | 池田屋～宮川漁具店 | | | ○ | | 歩道の白線が消えている。通学路として小学生が多く通り、車の交通量も多いので危険である。 | | | | | ○ | | 【建設課】 外側線の引き直しを実施する。 |
| 2 | 御荘平城八幡野 | 八幡野バス停 | | | ○ | | 住宅地の細い路地から車道に出る箇所。児童の通学時間帯に通勤の車両が通る。見通しが悪く危険である。 | | ○ | | | | ○ | 【愛南警察】 現時点では交通規制の予定はない。(道幅が狭く、車はスピードを出せないため) 【総務課】 設置場所が確保できれば、注意喚起看板を設置する。 |
| 3 | 御荘平城八幡野 | 大樹前 | | | | ○ | 横断歩道と侵入口の◇マークが消えかかっている。時々一方通行を逆走する車もあり危険である。 | | ○ | | | | | 【愛南警察】 修繕上申予定。 交通取締り、交通監視を実施する。 |
| 写真 | 1 | | | | | | | | | | | | | |
| | 2 | | | | | | | | | | | | | |
| | 3 | | | | | | | | | | | | | |





点検日 2025/6/29

| 番号 | 危険箇所住所 | 目標物 | 道路別 | | | | 選定理由(どう危険なのか) | 対応関係機関 | | | | | 対応策(案) R7.8.18 | |
|----|-----------|-------|-----|----|----|-----|--------------------------------------|--------|----|-------|---|---|----------------------------------------------------------------------------------------------------------------------------------|-----|
| | | | 国道 | 県道 | 町道 | その他 | | 教育委員会 | 警察 | 道路管理者 | | | | その他 |
| | | | | | | | | | | 国 | 県 | 町 | | |
| 1 | 愛南町御荘平城貝塚 | 宮下テレビ | | | ○ | | 道路舗装劣化。歩道の白線も見えない。 | | | | | ○ | 【建設課】 道路舗装は修繕済み。 ※もともと路側帯はないため、白線は引いていない。 | |
| 2 | 御荘平城貝塚 | 宮下テレビ | | | ○ | | ブロック塀で車が来るのが見えない。 | | | ○ | | ○ | 【国土交通省】 路上用注意喚起ステッカー(ステイマーク)を町総務課と話し合いの上、貼り付ける。 【総務課】 国土交通省と協議の上、ステイマークを設置する。 <div>8/28(木) 対応完</div> | |
| 3 | 御荘平城貝塚 | ジョイフル | ○ | | ○ | | 横断の際に危険。 この部分にだけ横断歩道がない。他の場所にはある。 | | ○ | ○ | | | 【愛南警察】 横断歩道の設置に向けた上申を検討する。(※見通しがよく、かつ、国道から町道へ右左折して流入する車両も少ないため、設置は難しいかもしれない。) 【国土交通省】 横断歩道の設置が難しい場合、グリーンベルトのような舗装を検討する。 | |
| 4 | 御荘平城馬瀬 | 八幡野橋 | | | ○ | | 雑草が生い茂って歩道を通れない。 | | | | | ○ | 【建設課】 愛南土木事務所と環境衛生課が実施している近隣工事(河川の草刈り等)の際に依頼する。 | |

1

2

3

3

4

写真

【平城小学校③】 通学路危険箇所点検表(防犯の観点含む)



点検日 2025/6/29

| 番号 | 危険箇所住所 | 目標物 | 道路別 | | | | 選定理由(どう危険なのか) | 対応関係機関 | | | | | 対応策(案) | |
|----|----------|----------|-----|----|----|-----|-------------------------------|--------|----|-------|---|---|-----------------------------------------------------------------|-----|
| | | | 国道 | 県道 | 町道 | その他 | | 教育委員会 | 警察 | 道路管理者 | | | | その他 |
| | | | | | | | | | | 国 | 県 | 町 | | |
| 5 | 御荘平城本町 | 理髪店グレート | | | ○ | | 雑草が生い茂って歩道が狭くなっている。交通量も多く危険。 | | | | | ○ | 【建設課】 雑草は除去済み。今後も同じ状況が予想されるため、雑草が出てこないように、歩道の部分を改修する方向で検討する。 | |
| 6 | 御荘平城 | 観米橋 | | | ○ | | フェンスが川側に傾いている。もたれると危険。 | | | | | ○ | 【建設課】 フェンスを取り外し、ガードレールを設置する方向で検討する。 | |
| 7 | 御荘平城 | 八紘設計ビル | | | ○ | | 路肩の傾斜がきつく転落の危険がある。 | | | | | ○ | 【建設課】 道路の拡張を検討する。 | |
| 8 | 御荘平城下永の岡 | 御荘文化センター | | | ○ | | 「止まれ」が消えていて見えない。 | | ○ | | | | 【愛南警察】 修繕上申予定。 | |
| 9 | 御荘平城 | 僧都川土手 | | | ○ | | 雑草が生い茂って車道が狭くなっているため歩行するのに危険。 | | | | ○ | | 【愛南土木事務所】 対策済み。 | |



【 城辺小学校 】 通学路危険箇所点検表(防犯の観点含む)

点検日 2025/5/16


| 番号 | 危険箇所住所 | 目標物 | 道路別 | | | | 選定理由(どう危険なのか) | 対応関係機関 | | | | | 対応策 | |
|----|------------------------------------------------------------------------------------------------------------------------------------------------------------------------------------------------------------|---------|-----|----|----|-----|----------------------------------------------------------------|--------|----|-------|---|---|------------------------------------------------------------------------------------------|-----|
| | | | 国道 | 県道 | 町道 | その他 | | 教育委員会 | 警察 | 道路管理者 | | | | その他 |
| | | | | | | | | | | 国 | 県 | 町 | | |
| 1 | 愛南町城辺甲 | 中尾医院 | | | ○ | | 見通しが悪く、児童がいるのに車両が減速、一時停止をしないときがあり、危険である。 | | ○ | | | ○ | 【愛南警察】 カーブミラーが設置されているため、現時点での交通規制はしない。交通監視を実施する。 【総務課】 設置場所が確保できれば、注意喚起看板を設置する。 | |
| 2 | 愛南町蓮乗寺 | くつき横の県道 | | ○ | | | 通学路の歩道の線が消えかけている。 坂を下りてくる車が減速してなくて危険である。横断歩道の位置を検討していただきたい。 | | ○ | | | ○ | 【愛南警察】 横断歩道の位置は、現在地が最適と考え、変更なし。交通取締り、交通監視を実施する。 【建設課】 外側線の引き直しを行う。 | |
| 写真 | | | | | | | | | | | | | | |
| | <div><div>1</div><div>2</div></div> | | | | | | | | | | | | | |


【 福浦小学校 】 通学路危険箇所点検表(防犯の観点含む)


点検日 2025/5/12


| 番号 | 危険箇所住所 | 目標物 | 道路別 | | | | 選定理由(どう危険なのか) | 対応関係機関 | | | | | 対応策 | |
|----|--------|-------|-----|----|----|-----|----------------------------------------------------------------|--------|----|-------|---|---|---------------------------------|-----|
| | | | 国道 | 県道 | 町道 | その他 | | 教育委員会 | 警察 | 道路管理者 | | | | その他 |
| | | | | | | | | | | 国 | 県 | 町 | | |
| 1 | 愛南町福浦 | 福浦小学校 | | ○ | | | 側溝の木材が朽ちている。 間が空いている箇所がある。 側溝の木材が沈んで段差が できて転倒のおそれがある。 | | | | ○ | | 【愛南土木事務所】 写真の通り、6/3に対策 済。 | |
| 2 | | | | | | | | | | | | | | |


写真

















点検日 2025/5/20

点検日 2025/5/20

【 御荘中学校② 】 通学路危険箇所点検表(防犯の観点含む)

点検日 2025/5/20

| 番号 | 危険箇所住所 | 目標物 | 道路別 | | | | 選定理由(どう危険なのか) | 対応関係機関 | | | | | 対応策 | |
|-----|-----------------------------------------------------------------------------------------------------------|---------------------------------------|-----|----|----|-----|-------------------------------------------|--------|----|-------|---|---|---------------------------------------------|-----|
| | | | 国道 | 県道 | 町道 | その他 | | 教育委員会 | 警察 | 道路管理者 | | | | その他 |
| | | | | | | | | | | 国 | 県 | 町 | | |
| 5 | 御荘深泥70-4 | 県道293号線 (猿鳴平城線) 平城方面 かって道路左側 | | ○ | | | 草が繁茂しており、白線まではみ出ている。自転車通学生の通学路でもあり、危険である。 | | | | ○ | | 【愛南土木事務所】 写真の通り、6/3に対策済。 | |
| その他 | (その他) 写真等はないが、西海方面のスクールバスの運転手より久家方面に2か所極端に細い道があり、活魚車も通るので、広くできたら、という声はあった。その他の運転手からは運転上で特に危険箇所はないとのこと。 | | | | | | | | | | ○ | | 【愛南土木事務所】 両箇所とも道路拡幅を計画しており、現在測量設計を進めている。 | |

5

↑平城方面

愛南代行



その他




【 城辺中学校 】 通学路危険箇所点検表(防犯の観点含む)

点検日 2025/5/22

| 番号 | 危険箇所住所 | 目標物 | 道路別 | | | | 選定理由(どう危険なのか) | 対応関係機関 | | | | | 対応策 | |
|----|------------------------------------|----------|-----|----|----|-----|---------------------------------------------------------|--------|----|-------|---|---|--------------------------------------------|-----|
| | | | 国道 | 県道 | 町道 | その他 | | 教育委員会 | 警察 | 道路管理者 | | | | その他 |
| | | | | | | | | | | 国 | 県 | 町 | | |
| 1 | 愛南町緑乙257番地付近、学校給食センターから城辺方面に約300m間 | 学校給食センター | | ○ | | | 約300mの間、両側それぞれの歩道が切れており、自転車通学生の登下校に危険を感じる。 | | | | ○ | | 【愛南土木事務所】 歩道整備を行う。令和7年度は用地調査及び橋梁設計を進める。 | |
| 2 | 愛南町城辺乙(北裡) | 葉庵橋 | | | ○ | | 葉庵橋の北側、三島団地方面からの道と県道の合流地点の停止線が消えかかっており、通学生徒の登下校に危険を感じる。 | | ○ | | ○ | | 【愛南警察】 修繕上申予定。 | |
| 3 | | | | | | | | | | | | | | |

1



2




写真

点検日 2025/5/23

点検日 2025/5/23

| 番号 | 危険箇所住所 | 目標物 | 道路別 | | | | 選定理由(どう危険なのか) | 対応関係機関 | | | | | 対応策 | |
|----|--------|-------------------|-----|----|----|-----|---------------------------------------|--------|----|-------|---|---|--------------------------------------------------|-----|
| | | | 国道 | 県道 | 町道 | その他 | | 教育委員会 | 警察 | 道路管理者 | | | | その他 |
| | | | | | | | | | | 国 | 県 | 町 | | |
| 1 | 愛南町増田 | あいあいロード沿いのソーラーパネル | | | ○ | | 山から水とともに土砂や落ち葉等が流れ出て堆積しており、通行時に危険がある。 | | | | | ○ | 【建設課】土砂取り除き実施済み。大雨の際に土砂が出る箇所であるため、必要に応じて撤去を実施する。 | |
| 2 | | | | | | | | | | | | | | |

1



写真

点検日 2025/5/27

点検日 2025/5/27

| 番号 | 危険箇所住所 | 目標物 | 道路別 | | | | 選定理由(どう危険なのか) | 対応関係機関 | | | | | 対応策 | |
|----|--------------------------------------------------|-----|-----|----|----|-----|----------------------------|--------|----|-------|---|---|------------------------|-----|
| | | | 国道 | 県道 | 町道 | その他 | | 教育委員会 | 警察 | 道路管理者 | | | | その他 |
| | | | | | | | | | | 国 | 県 | 町 | | |
| 1 | 篠山公園線を正木下集会所から約500m学校側に向かって進んだ場所。広域農道との交差点までの山側。 | | | ○ | | | 雨が降ったとき山から石や小枝が落ちてくることもある。 | | | | ○ | | 【愛南土木事務所】 対策を検討する。。 | |
| 2 | | | | | | | | | | | | | | |

1

写真