

【家串小学校】通学路危険箇所点検表(防犯の観点含む)

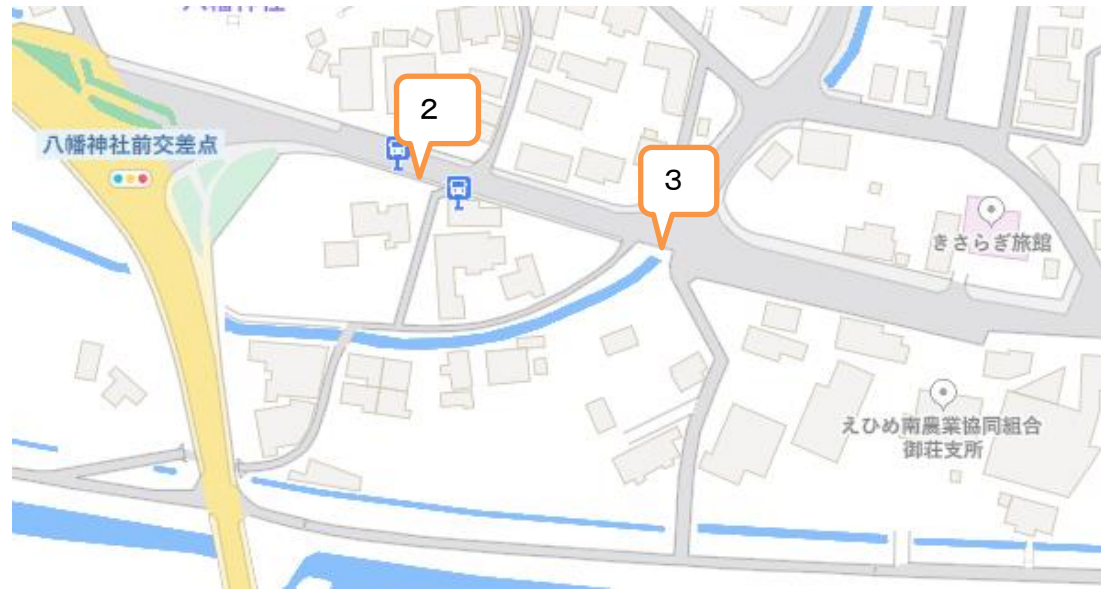
点検日 2024/5/20

| 番号 | 危険箇所住所 | 目標物 | 道路別 | | | | 選定理由(どう危険なのか) | 対応関係機関 | | | | 対応策 | | |
|----|---|----------|-----|----|----|-----|---|--------|----|-------|---|-----|--|---|
| | | | 国道 | 県道 | 町道 | その他 | | 教育委員会 | 警察 | 道路管理者 | | | その他 | |
| | | | | | | | | | | 国 | 県 | | | 町 |
| 1 | 愛南町家串 | 家串大川 橋 | | | | ○ | 以前設置していたポールがなくなり、コーンが置かれている。児童が川へ落下する恐れがある。 | | | | | ○ | 【建設課】 地区の方より、河川の清掃時等に上り下りするため、ラバーポールを設置しないでほしいという意見があり、コーン設置での対応としています。もしラバーポール等必要なのであれば、地区と一度相談してください。 | |
| 2 | 愛南町平簗 | 家平トンネル付近 | | ○ | | | コンクリートの壁やフェンスがない。石垣が崩れて落ちてくる恐れがある。 | | | | ○ | | 【愛南土木事務所】 対策を検討する。 | |
| 3 | 愛南町家串 | 学校付近 | | | | ○ | 用水路に砂がたまっていて、雨が降ったら大きな水たまりができる。 | | | | | ○ | 【建設課】 水路の土砂取り除きを実施します。 | |
| 写真 | <div style="display: flex; justify-content: space-around;"> <div style="text-align: center;"> <p>1</p>  </div> <div style="text-align: center;"> <p>2</p>  </div> <div style="text-align: center;"> <p>3</p>  </div> </div> | | | | | | | | | | | | | |

【平城小学校】 通学路危険箇所点検表(防犯の観点含む)

点検日 2024/5/20

| 番号 | 危険箇所住所 | 目標物 | 道路別 | | | | 選定理由(どう危険なのか) | 対応関係機関 | | | | | 対応策 | | |
|----|---|--------|-----|----|----|-----|--|--------|----|-------|---|---|-----|--|---|
| | | | 国道 | 県道 | 町道 | その他 | | 教育委員会 | 警察 | 道路管理者 | | | | その他 | |
| | | | | | | | | | | 国 | 県 | 町 | | | |
| 1 | 御荘平城馬場 | 馬場集会所 | | | | ○ | ブロック塀に亀裂が入っており、地震等で倒れてくる可能性あり | ○ | | | | | | ○ | 【学校教育課】 個人の所有物であるため所有者管理が原則となります。一旦、学校運営委員会や区長の方に相談してみてください。 |
| 2 | 御荘平城八幡野 | 八幡野バス停 | | ○ | | | 生垣が伸びてきて児童が通るさいに邪魔になり、車道側によってしまい危険である。 | ○ | | | | | | ○ | 【学校教育課】 個人の所有物であるため所有者管理が原則となります。一旦、学校運営委員会や区長の方に相談してみてください。 |
| 3 | 御荘平城八幡野 | 八幡野バス停 | | ○ | | | 歩道が狭いので通る際にどうしても車道側によってしまい危険である。もう少し広げられないか。 | | | | | | ○ | 【建設課】 用地の関係もあり、歩道部分の拡幅は現状難しいです。反対側の歩道を利用する等安全に気を付けて利用していただければと思います。 | |
| 4 | | | | | | | | | | | | | | | |
| 写真 | <div style="display: flex; justify-content: space-around;"> <div style="text-align: center;"> <p>1</p>  </div> <div style="text-align: center;"> <p>2</p>  </div> <div style="text-align: center;"> <p>3</p>  </div> </div> | | | | | | | | | | | | | | |



【 城辺小学校 】 通学路危険箇所点検表(防犯の観点含む)

点検日 2024/5/22

| 番号 | 危険箇所住所 | 目標物 | 道路別 | | | | 選定理由(どう危険なのか) | 対応関係機関 | | | | | 対応策 | | |
|----|---|-----------|-----|----|----|-----|----------------------------|--------|----|-------|---|---|-----|-----|---|
| | | | 国道 | 県道 | 町道 | その他 | | 教育委員会 | 警察 | 道路管理者 | | | | その他 | |
| | | | | | | | | | | 国 | 県 | 町 | | | |
| 1 | 愛南町城辺(伊勢町) | 旧商店スポーツマン | | ○ | | | 建物が崩れてきており、コンクリート片が落下している。 | ○ | | | | | | ○ | 【学校教育課】 個人の所有物であるため所有者管理が原則となります。 ※所有者不明のため建設課でも所有者等探しています。 |
| 2 | | | | | | | | | | | | | | | |
| 3 | | | | | | | | | | | | | | | |
| 4 | | | | | | | | | | | | | | | |
| 写真 | <div style="display: flex; align-items: center;"> <div style="width: 25%;">  </div> <div style="width: 30%;">  </div> </div> | | | | | | | | | | | | | | |





【一本松小学校】通学路危険箇所点検表(防犯の観点含む)

点検日 2024/5/16

| 番号 | 危険箇所住所 | 目標物 | 道路別 | | | | 選定理由(どう危険なのか) | 対応関係機関 | | | | | 対応策 | |
|----|---|---------|-----|----|----|-----|---|--------|----|-------|---|---|-----|---|
| | | | 国道 | 県道 | 町道 | その他 | | 教育委員会 | 警察 | 道路管理者 | | | | その他 |
| | | | | | | | | | | 国 | 県 | 町 | | |
| 1 | 愛南町一本松 | JA駐車場付近 | | | ○ | | 民家が倒壊の危険性あり。塀はあるが、不審者等が侵入することも心配。 | ○ | | | | | | 【学校教育課】 個人の所有物であるため所有者管理が原則となります。一旦、学校運営委員会や区長の方に相談してみてください。 |
| 2 | 愛南町中川 | 国道～えんや坂 | ○ | | | | 国道とえんや坂の合流地点の横断歩道及び一時停止、◇マーク等が消えかかっている。 | | ○ | | | | | 【愛南警察】 修繕上申済み。 |
| 3 | | | | | | | | | | | | | | |
| 写真 | <div style="display: flex; justify-content: space-around;"> <div style="text-align: center;"> <p>1</p>  </div> <div style="text-align: center;"> <p>2</p>  </div> </div> | | | | | | | | | | | | | |

【福浦小学校】 通学路危険箇所点検表(防犯の観点含む)

点検日 2024/5/7



| 番号 | 危険箇所住所 | 目標物 | 道路別 | | | | 選定理由(どう危険なのか) | 対応関係機関 | | | | 対応策 | | |
|----|---|-----------|--|----|----|-----|---|--------|----|-------|---|-----|------------------------------------|---|
| | | | 国道 | 県道 | 町道 | その他 | | 教育委員会 | 警察 | 道路管理者 | | | その他 | |
| | | | | | | | | | | 国 | 県 | | | 町 |
| 1 | 愛南町福浦 | 福浦小学校 | | ○ | | | 側溝のふたの間隔が広く空いている箇所があり、児童が転倒する恐れがある。(写真1) | | | | ○ | | 【愛南土木事務所】 5/30対策済 | |
| 2 | 愛南町福浦 | 西海救済備蓄倉庫 | | ○ | | | 武者泊方面から通学する児童が、通行する自動車等が視認できず、事故発生の可能性がある。(写真2) | | | | | ○ | 【総務課】 注意喚起看板の設置を検討します。 | |
| 3 | 愛南町福浦 | 山下海産 | | ○ | | | 電柱の基礎部分に隙間があり、倒壊する可能性がある。(写真3) | | | | | ○ | 【四電工】 電柱の基礎部分に亀裂があるため、早急に修繕を行う。 | |
| 4 | 愛南町福浦 | 福浦小学校前バス停 | | | ○ | | カーブミラーに植木がかかっており、見えにくくなっている。(写真4) | ○ | | | | | 【学校教育課】 今年度剪定を実施します。 | |
| 写真 | 1 | | 2 | | | | 3 | | | | 4 | | | |
| |  | |  | | | |  | | | |  | | | |

R 6 福浦小学校 通学路危険箇所



【船越小学校】 通学路危険箇所点検表(防犯の観点含む)

点検日 2024/5/15

| 番号 | 危険箇所住所 | 目標物 | 道路別 | | | | 選定理由(どう危険なのか) | 対応関係機関 | | | | | 対応策 | |
|----|---|-----------------|-----|----|----|-----|----------------------|--------|----|-------|---|---|-----|-------------------|
| | | | 国道 | 県道 | 町道 | その他 | | 教育委員会 | 警察 | 道路管理者 | | | | その他 |
| | | | | | | | | | | 国 | 県 | 町 | | |
| 1 | 愛南町船越1051 | のもと商店前 交差点付近 | | | ○ | | 横断歩道のダイヤモンドが薄くなっている。 | | ○ | | | | | 【愛南警察】 修繕上申済み。 |
| 2 | 愛南町船越1051 | のもと商店前 交差点付近 | | | ○ | | 横断歩道のダイヤモンドが薄くなっている。 | | ○ | | | | | 【愛南警察】 修繕上申済み。 |
| 3 | | | | | | | | | | | | | | |
| 4 | | | | | | | | | | | | | | |
| 写真 | <div style="display: flex; justify-content: space-around;"> <div style="text-align: center;"> <p>1</p>  </div> <div style="text-align: center;"> <p>2</p>  </div> </div> | | | | | | | | | | | | | |

【御荘中学校】 通学路危険箇所点検表(防犯の観点含む)

点検日 2024/5/23

| 番号 | 危険箇所住所 | 目標物 | 道路別 | | | | 選定理由(どう危険なのか) | 対応関係機関 | | | | | 対応策 | |
|----|---|---------------|-----|----|----|-----|-----------------------------|--------|----|-------|---|---|-----|---|
| | | | 国道 | 県道 | 町道 | その他 | | 教育委員会 | 警察 | 道路管理者 | | | | その他 |
| | | | | | | | | | | 国 | 県 | 町 | | |
| 1 | 愛南町平山 | マルエム青果 | ○ | | | | 歩道に雑草がかぶさり、自転車の通行の妨げになっている。 | | | ○ | | | | 【国土交通省】 6月上旬で除草完了。 |
| 2 | 愛南町長崎 | 旧モンパルナス(飲食店) | ○ | | | | 歩道の草が繁茂している。 | | | ○ | | | | 【国土交通省】 6月上旬で除草完了。 |
| 3 | 愛南町和口 | 旧御荘給食センター～警察署 | | ○ | | | 歩道の草が繁茂している。 | | | | | ○ | | 【建設課】 この区間につきましては、毎年草刈りを実施しており、今年度についても草刈りを実施します。(7月頃) |
| 4 | | | | | | | | | | | | | | |
| 写真 | <div style="display: flex; justify-content: space-around;"> <div style="text-align: center;"> <p>1</p>  </div> <div style="text-align: center;"> <p>2</p>  </div> <div style="text-align: center;"> <p>3</p>  </div> </div> | | | | | | | | | | | | | |


【城辺中学校】 通学路危険箇所点検表(防犯の観点含む)

点検日 2024/5/20

| 番号 | 危険箇所住所 | 目標物 | 道路別 | | | | 選定理由(どう危険なのか) | 対応関係機関 | | | | 対応策 | | |
|----|---|--------------|-----|----|----|-----|--|--------|----|-------|---|-----|---|---|
| | | | 国道 | 県道 | 町道 | その他 | | 教育委員会 | 警察 | 道路管理者 | | | その他 | |
| | | | | | | | | | | 国 | 県 | | | 町 |
| 1 | 愛南町緑乙257番地付近 学校給食センターから城 辺方面に約300m間 | 学校給食セン ター | | ○ | | | 約300mの間、両側とも歩道 が切れていて登下校時の自 転車通学生の通行に危険を 感じる。 | | | | ○ | | 【愛南土木事務所】 歩道整備を行う。令和6年 度は測量設計を行う。 | |
| 2 | | | | | | | | | | | | | | |
| 3 | | | | | | | | | | | | | | |
| 4 | | | | | | | | | | | | | | |
| 写真 | <p>1</p>  | | | | | | | | | | | | | |

【一本松中学校】 通学路危険箇所点検表(防犯の観点含む)

点検日 2024/5/24

| 番号 | 危険箇所住所 | 目標物 | 道路別 | | | | 選定理由(どう危険なのか) | 対応関係機関 | | | | | 対応策 | |
|----|---|---------------|-----|----|----|-----|---|--------|----|-------|---|---|-----|---|
| | | | 国道 | 県道 | 町道 | その他 | | 教育委員会 | 警察 | 道路管理者 | | | | その他 |
| | | | | | | | | | | 国 | 県 | 町 | | |
| 1 | 愛南町増田 | あけぼのテニスコート横の道 | | | ○ | | 部活動帰りに自転車と車が頻繁に通るようになり、危険である。カーブミラーの設置希望。 | | | | | | ○ | 【総務課】 カーブミラーを設置しますが、学校側でも通行ルートの徹底等ソフト面での対策をお願いします。 |
| 2 | | | | | | | | | | | | | | |
| 3 | | | | | | | | | | | | | | |
| 4 | | | | | | | | | | | | | | |
| 写真 |  | | | | | | | | | | | | | |